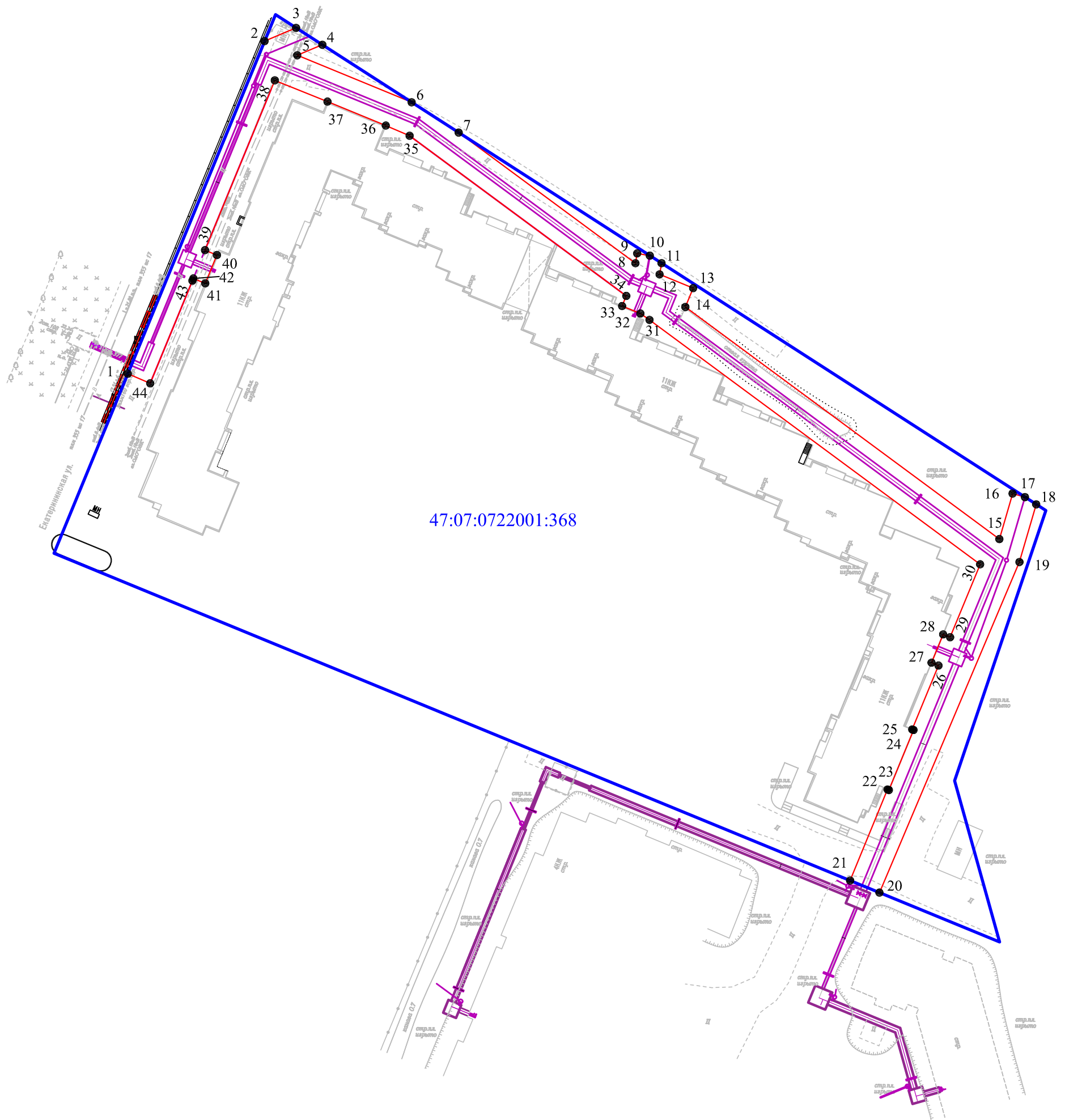






# Схема расположения границ публичного сервитута



47:07:0722001:368

Масштаб 1 : 1000

Условные обозначения:

-  границы публичного сервитута ( $S=2839$  кв.м.)
  -  ● 1 характеристическая точка границ публичного сервитута
  -  ось проектируемого сооружения
  -  границы земельного участка по сведениям ЕГРН, в отношении которого испрашивается публичный сервитут
- 47:07:0722001:368 кадастровый номер земельного участка по сведениям ЕГРН, в отношении которого испрашивается публичный сервитут