стр.пл.
изрыто
б/п
10
9
8
11
12
13
14
7
6
5
4
3
2
15
Избушечный ручей
ива
береза
10кВ
зпр
6,00
2,50
1,50
2,00
3,00
20,01
25,70
6,0
6,30
1,20
стр.529
гл.1.2
канава
насыпь грунта
бет.к.н.
8пл200
А

Предусмотреть охранные зоны геодезических пунктов согласно Постановлению Правительства РФ от 12.10.2016 г. ?1037 "Об утверждении Правил установления охранных зон пунктов государственной геодезической сети, государственной нивелирной сети и государственной гравиметрической сети"

Примечания:

1. ООО "ТехноТерра" является членом Саморегулируемой организации по подготовке проектной документации НП "Изыскательские организации Северо-Запада", зарегистрировано в Ростехнадзоре в реестре саморегулируемых организаций от 23 декабря 2009 года номер СРО – И – 011-23122009 (Дата вступления в силу решения о приеме в члены саморегулируемой организации 29.12.2009 г.)
2. Подземные сети не имеющие выходов на поверхность, нанесены по исполнительным чертежам и данным полевого обследования.

Санкт-Петербург
Общество с ограниченной ответственностью
"ТехноТерра"

Заказчик ООО"ПССЗ"

Уведомление

МУРМНО

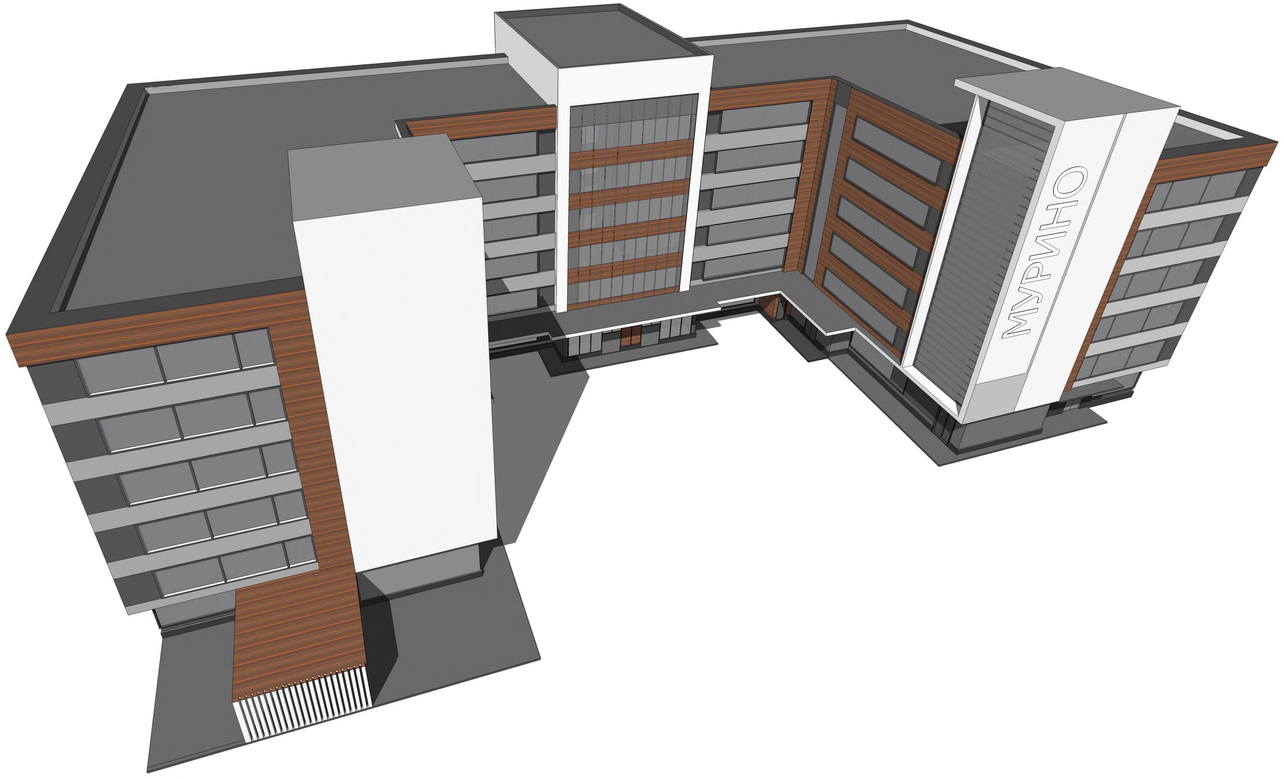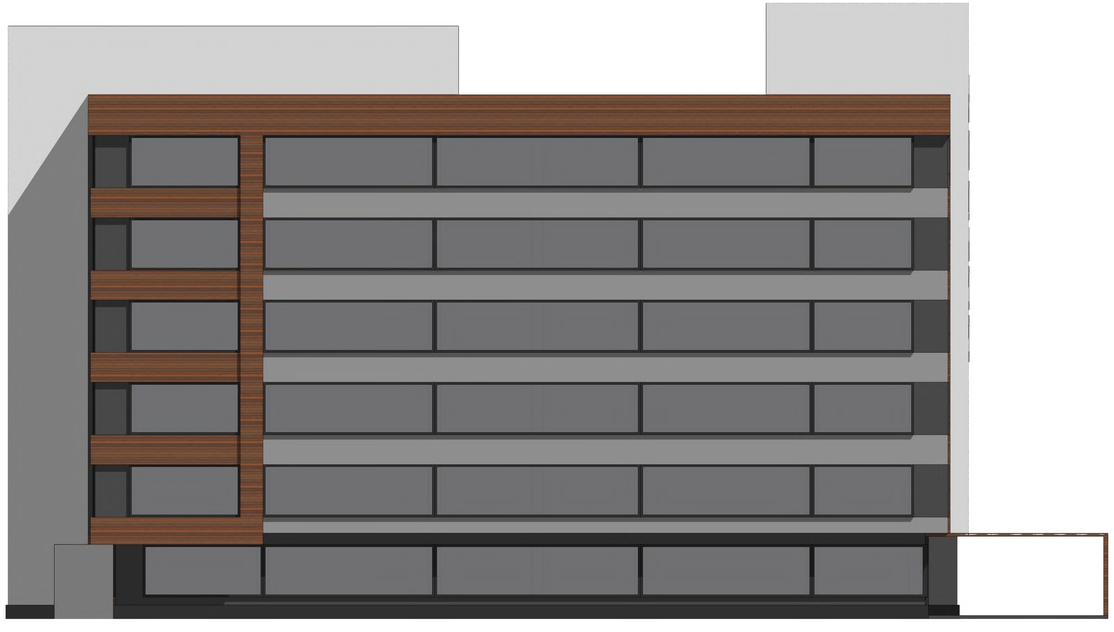
МУРИНО